

История России

ФГОС 

Контурные карты

по истории России

К учебнику под редакцией А. В. Торкунова
«История России. 9 класс»

учени _____ класса _____

_____ ШКОЛЫ _____

9

класс



Как работать с контурными картами по истории

- Прочитав название контурной карты, найдите в учебнике материал по этой теме, посмотрите карту в учебнике или в атласе по истории России для 9 класса. Все это поможет вам правильно выполнить задания, данные на контурной карте или предложенные учителем.
- Подписывайте реки вдоль их русла, города — поблизости от условного знака (пунсона), который обозначает город. Старайтесь делать свои подписи четко и аккуратно, можно печатными буквами, а штриховку — цветными карандашами, но не ярко, иначе не будут видны подписи и условные знаки, которые вы будете использовать.
- Работу с контурной картой обязательно начните с подписывания названий морей, рек, озер — эти географические объекты помогут вам сориентироваться при выполнении заданий по истории. Делайте это также с помощью учебника или атласа.
- Не копируйте карты атласа по истории, наносите на контурную карту только те объекты, знаки, надписи, даты и т.п., которые упоминаются в задании. Придумайте свои условные обозначения или воспользуйтесь обозначениями из атласа и учебника. Подберите карандаши разного цвета.
- Работая с контурной картой, вы повторите и запомните даты, последовательность тех или иных исторических процессов, событий, их ход и результаты. Все это, несомненно, пригодится вам на уроке и в будущем, при выполнении заданий с картой-схемой на Основном государственном экзамене.

Желаем успеха!

УДК 373:94(075.3)
ББК 63.3я72
К65

К65 **Контурные** карты по истории России: 9 класс: к учебнику под ред. А. В. Торкунова «История России. 9 класс». ФГОС (к новому учебнику). — М. : Издательство «Экзамен», 2018. — 16 с. : карт. (Серия «Учебно-методический комплект»)

ISBN 978-5-377-12885-4

УДК 373:94(075.3)
ББК 63.3я72

ISBN 978-5-377-12885-4

© Роскартография, Картографическая основа, 2017
© АО «Роскартография», 2017
© Издательство «ЭКЗАМЕН», 2018

Содержание

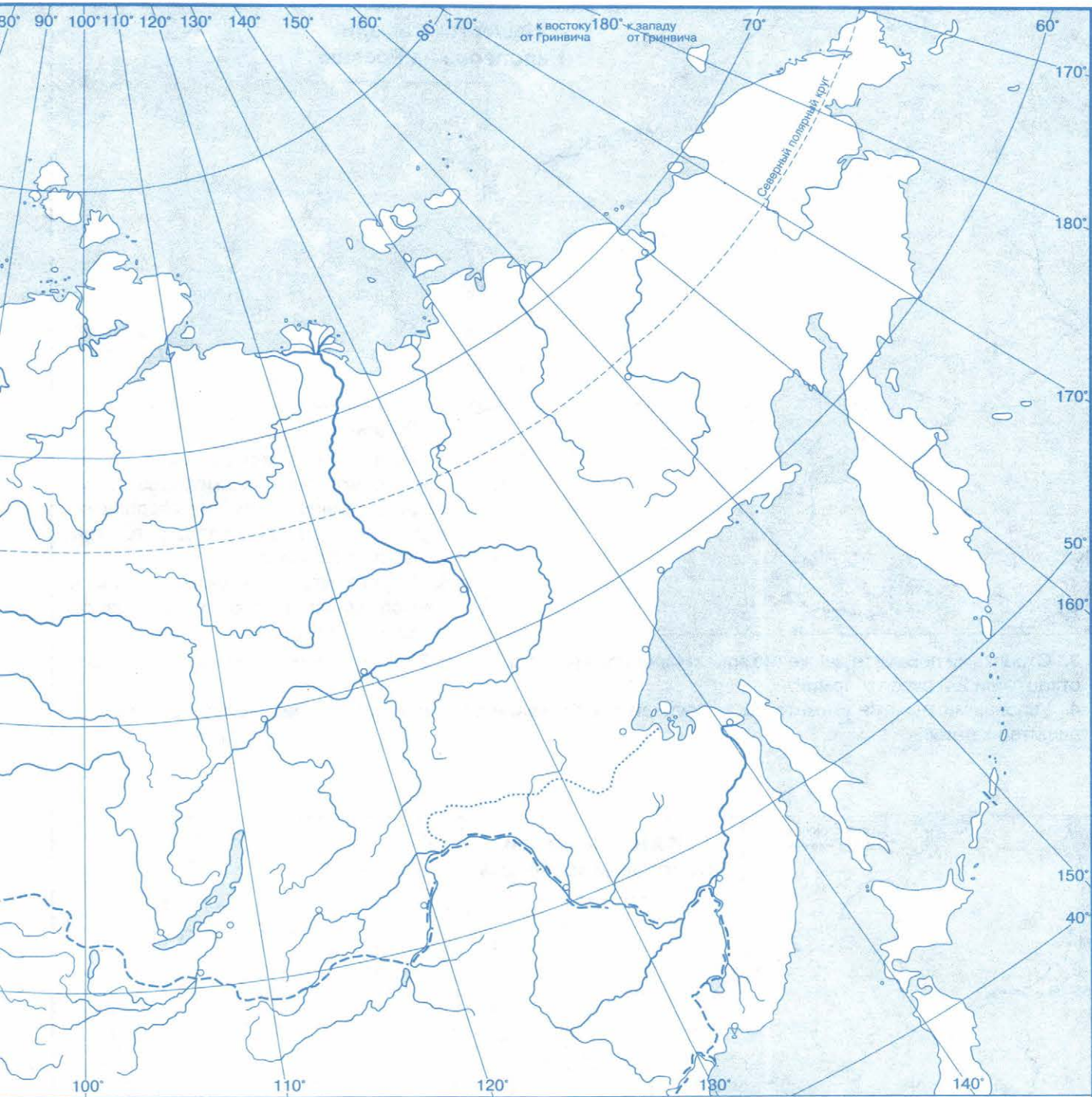
Российская империя на рубеже XVIII — XIX вв.	2
Отечественная война 1812 г.	4
Заграничные походы русской армии в 1813 — 1814 гг.	5
Российская империя в первой половине XIX в.	6
Экономическое развитие России в первой половине XIX в.	8
Крымская война. 1853 — 1856 гг.	9
Экономическое развитие России во второй половине XIX в.	10
Кавказ в XIX в.	11
Русско-турецкая война. 1877 — 1878 гг.	12
Средняя Азия в XIX в.	13
Российская империя в начале XX в.	14
Русско-японская война. 1904 — 1905 гг.	16

Российская империя на рубеже XVIII — XIX вв.



Задания

1. Обведите границы Российской империи к началу царствования Александра I (1801). Подпишите названия морей, крупных рек и озер.
2. Подпишите столицу государства — город Санкт-Петербург, города Москву, Киев, Казань, Астрахань, Оренбург, Томск, Иркутск, Якутск и другие, обозначенные пунсонами на карте.
3. Подчеркните города — центры текстильной промышленности, металлургии и металлообработки, а также крупные центры внешней торговли.
4. Линиями разного цвета обведите районы товарного производства хлеба и районы промышленного производства. Покажите основные направления внешней торговли.



Условные обозначения

Отечественная война 1812 г.



3. Стрелками покажите движение войск Наполеона на Москву в 1812 г. Стрелками другого цвета покажите отход 1-й и 2-й русских армий.
4. Условными знаками укажите места крупнейших сражений в период отступления русских армий и подпишите их даты.

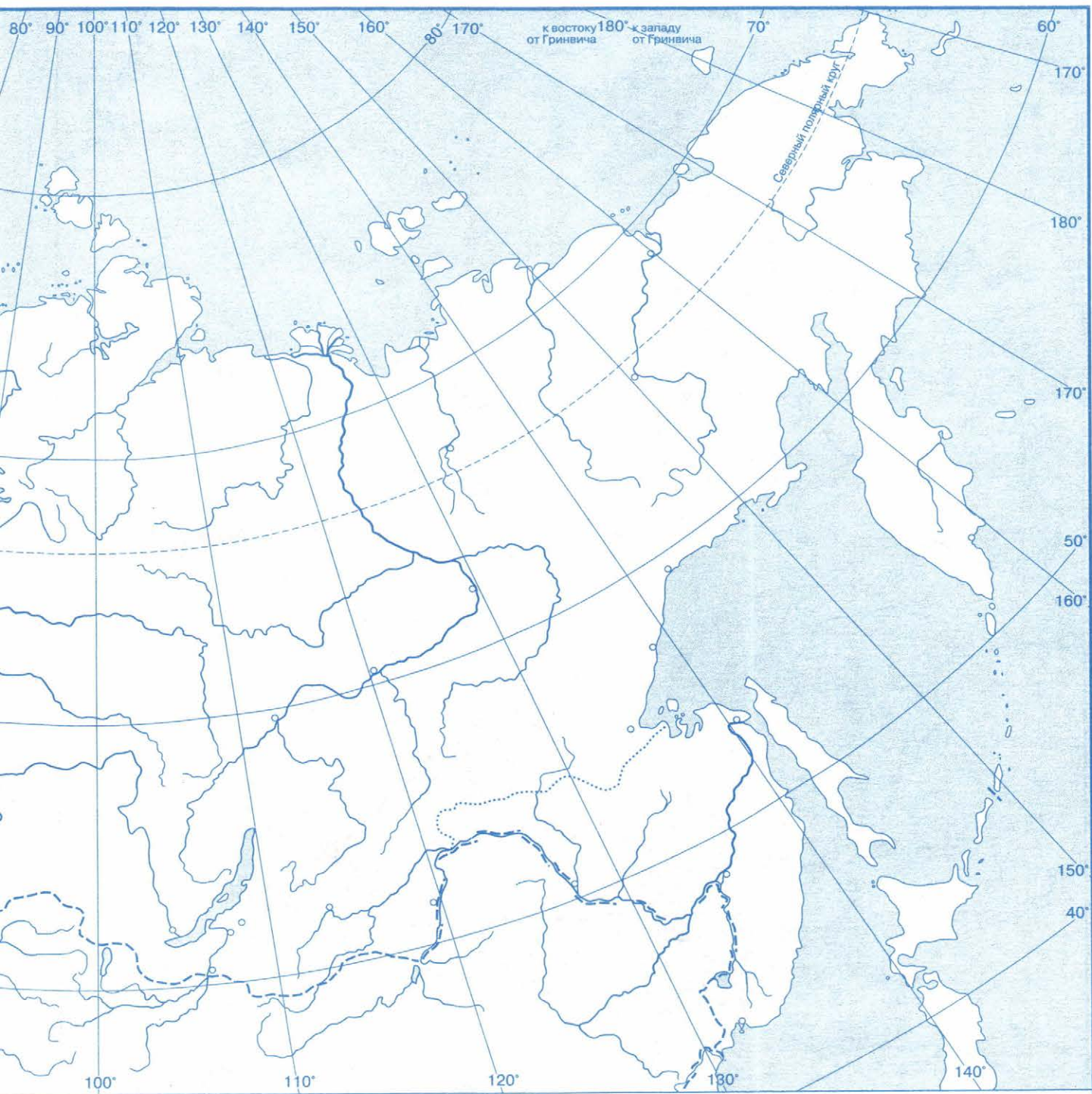


Российская империя в первой половине XIX в.



Задания

1. Обведите границы Российской империи к середине XIX в. Подпишите моря, крупные реки, озера, города, показанные на карте пунсонами.
2. Закрасьте территории, присоединенные к России с 1800 по 1850 г.
3. Условными знаками покажите восстание украинских крестьян в 1813 — 1835 гг.; восстания в военных поселениях в 1817 — 1831 гг.; крестьянские восстания на Дону в 1818 — 1820 гг.; военное восстание в Севастополе в 1830 г.; польское восстание 1830 — 1831 гг.; тайные общества декабристов.
4. Красной линией обведите районы массовых выступлений крестьян накануне отмены крепостного права.



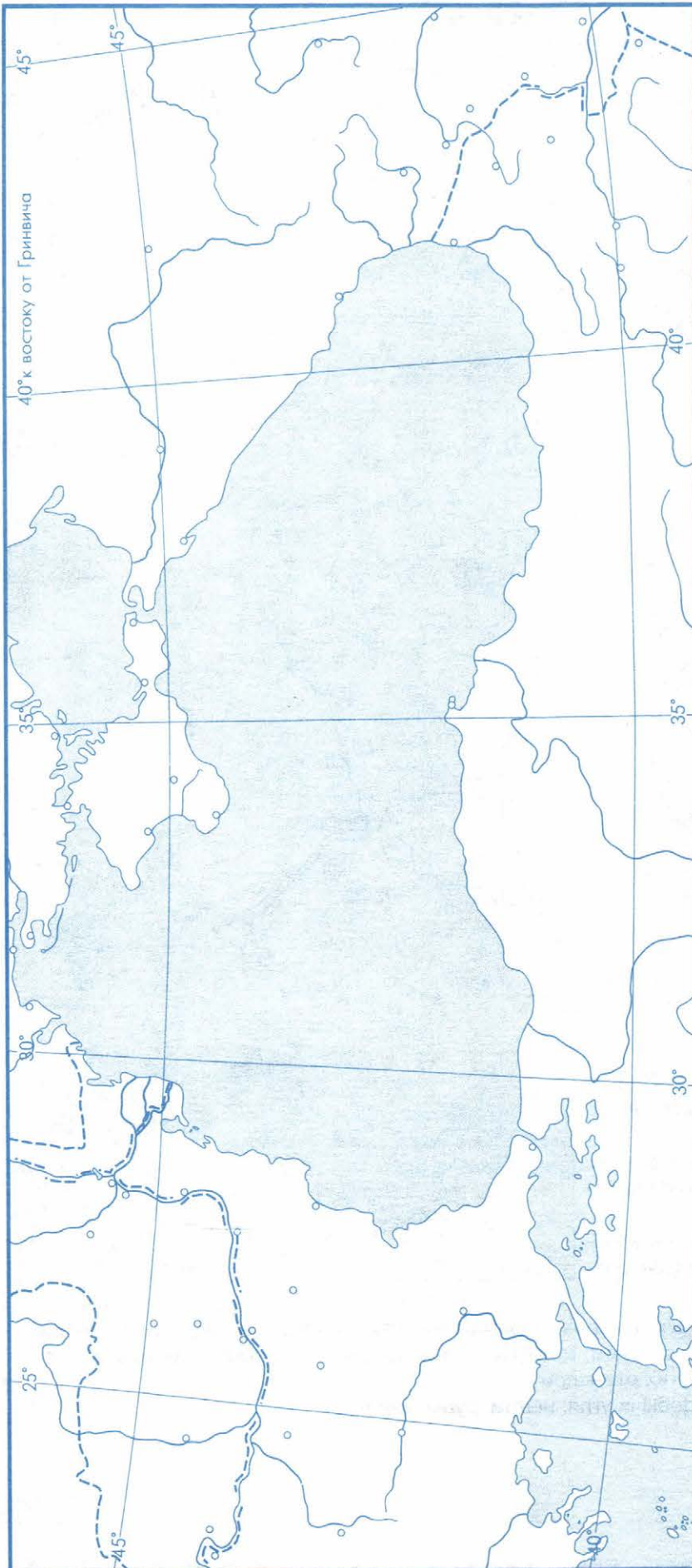
Условные обозначения

Экономическое развитие России в первой половине XIX в.



Задания

1. Обведите границы Российской империи; подпишите моря, крупные реки, города, обозначенные на карте пунсонами.
2. Проведите красной линией первые железные дороги, построенные к 1860 г.; синей — судоходные каналы.
3. Зеленой линией обведите районы товарного производства хлеба.
4. Условными знаками отметьте промышленные центры металлургии и металлообработки; текстильные; по добыче угля; по производству сахара; важнейшие ярмарки.
5. Обведите названия городов, в которых были университеты.



Оборона Севастополя 12.IX 1854 г. — 27.VIII 1855 г.

Задания

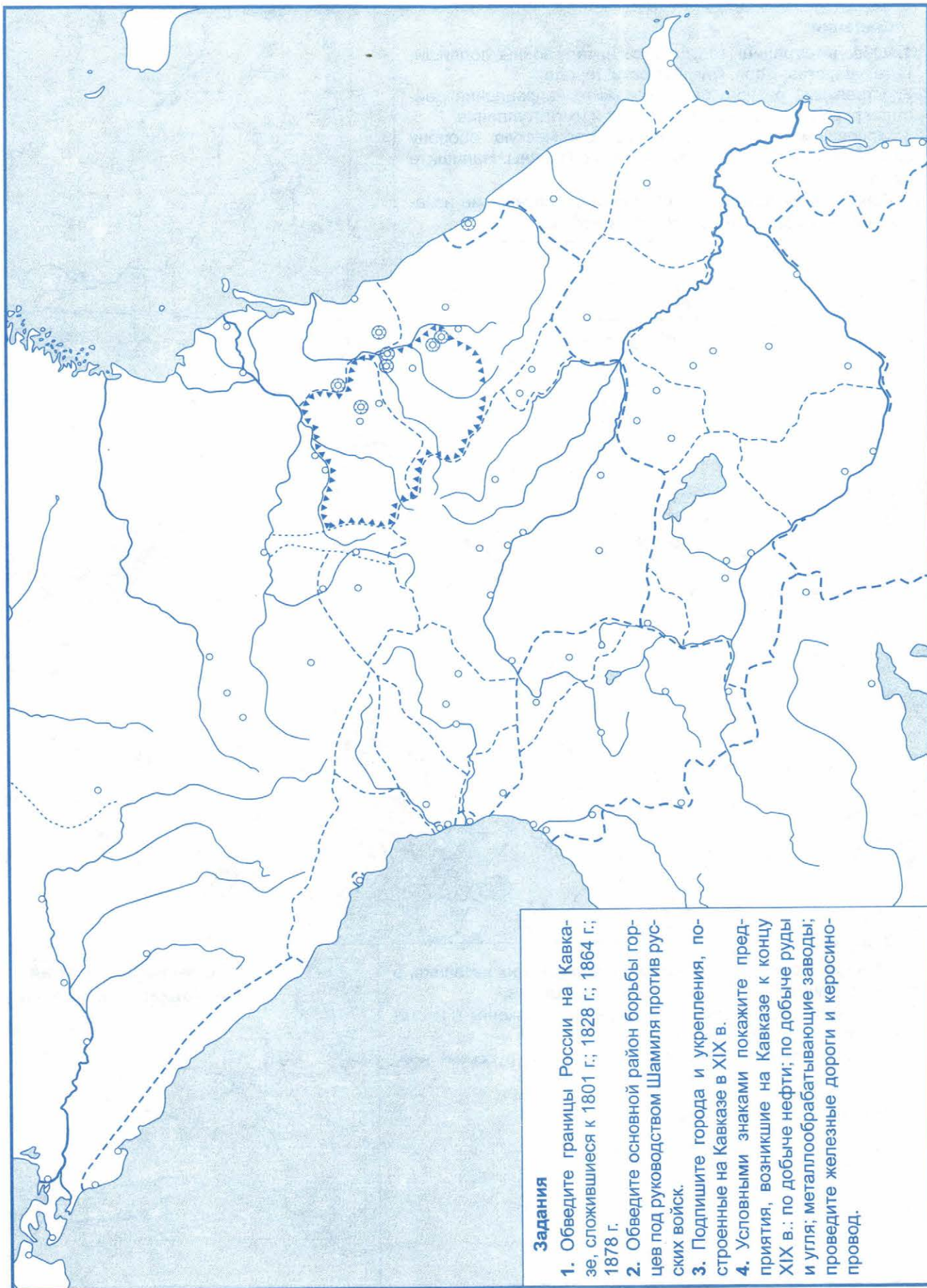
1. Обведите границы государств; подпишите названия государств, а также моря и города, обозначенные пунсонами.
2. Отметьте места и годы важнейших сражений.
3. Стрелками и условными знаками разного цвета покажите на карте расположение и действия русских войск и войск союзников (Англии и Франции).
4. На карте-врезке «Оборона Севастополя» покажите расположение и действия русских войск. Условным знаком отметьте место затопления русских кораблей у входа в Северную бухту. Обозначьте расположение и действия войск союзников.

Условные обозначения

Экономическое развитие России во второй половине XIX в.



Кавказ в XIX в.



Задания

1. Обведите границы России на Кавказе, сложившиеся к 1801 г.; 1828 г.; 1864 г.; 1878 г.
2. Обведите основной район борьбы горцев под руководством Шамиля против русских войск.
3. Подпишите города и укрепления, построенные на Кавказе в XIX в.
4. Условными знаками покажите предприятия, возникшие на Кавказе к концу XIX в.: по добыче нефти; по добыче руды и угля; металлообрабатывающие заводы; проведите железные дороги и керосиновый провод.

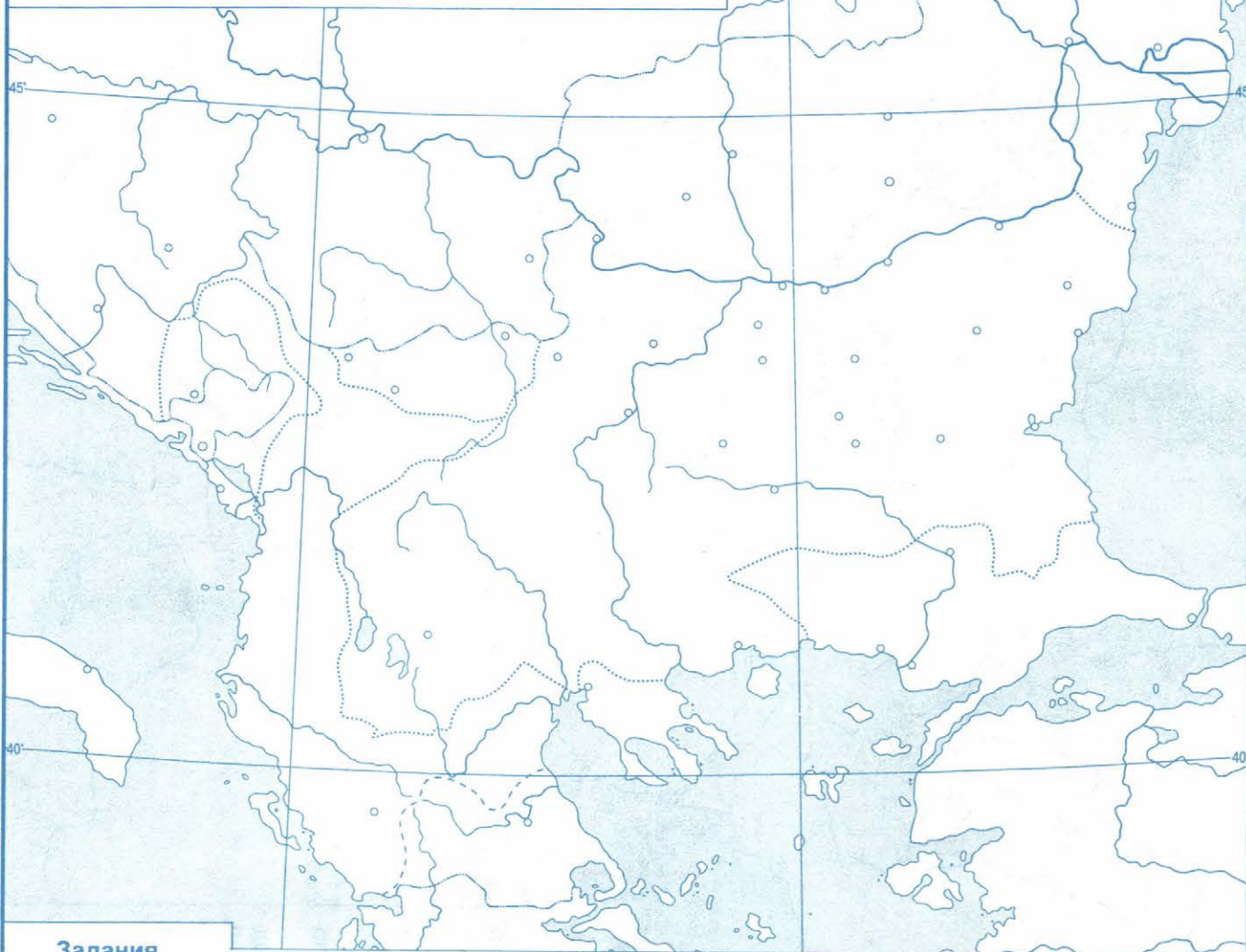
Русско-турецкая война. 1877 — 1878 гг.

Задания

1. Обведите границы государств к началу войны; подпишите государства, моря, крупные реки, города.
2. Стрелками разного цвета покажите направления действий русских войск; турецких войск и их отступление.
3. Условными знаками отметьте героическую оборону Шипкинского перевала; осаду и взятие Плевны. Напишите их даты.
4. Закрасьте и подпишите государства, получившие независимость в результате русско-турецкой войны.

25° к востоку от [Римина]

30°



Задания

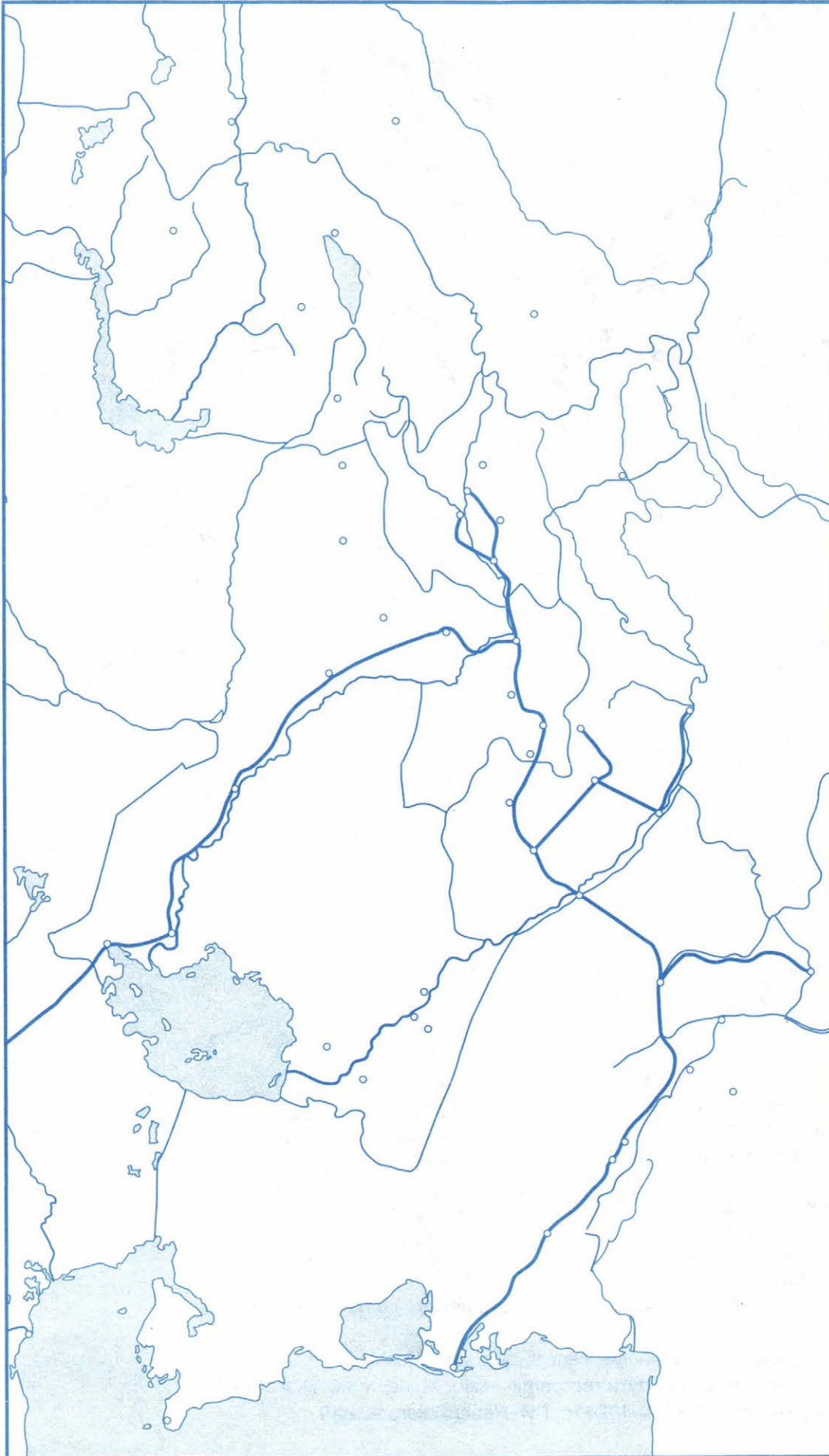
1. Обведите границы государств и подпишите их названия, а также названия городов, отмеченных пунсонами.
2. Стрелками разного цвета покажите расположение и наступление русских и турецких войск.
3. Условным знаком отметьте осаду и взятие русскими войсками Карса и напишите дату.

Условные обозначения

Военные действия на Кавказском фронте



Средняя Азия в XIX в.



Задания

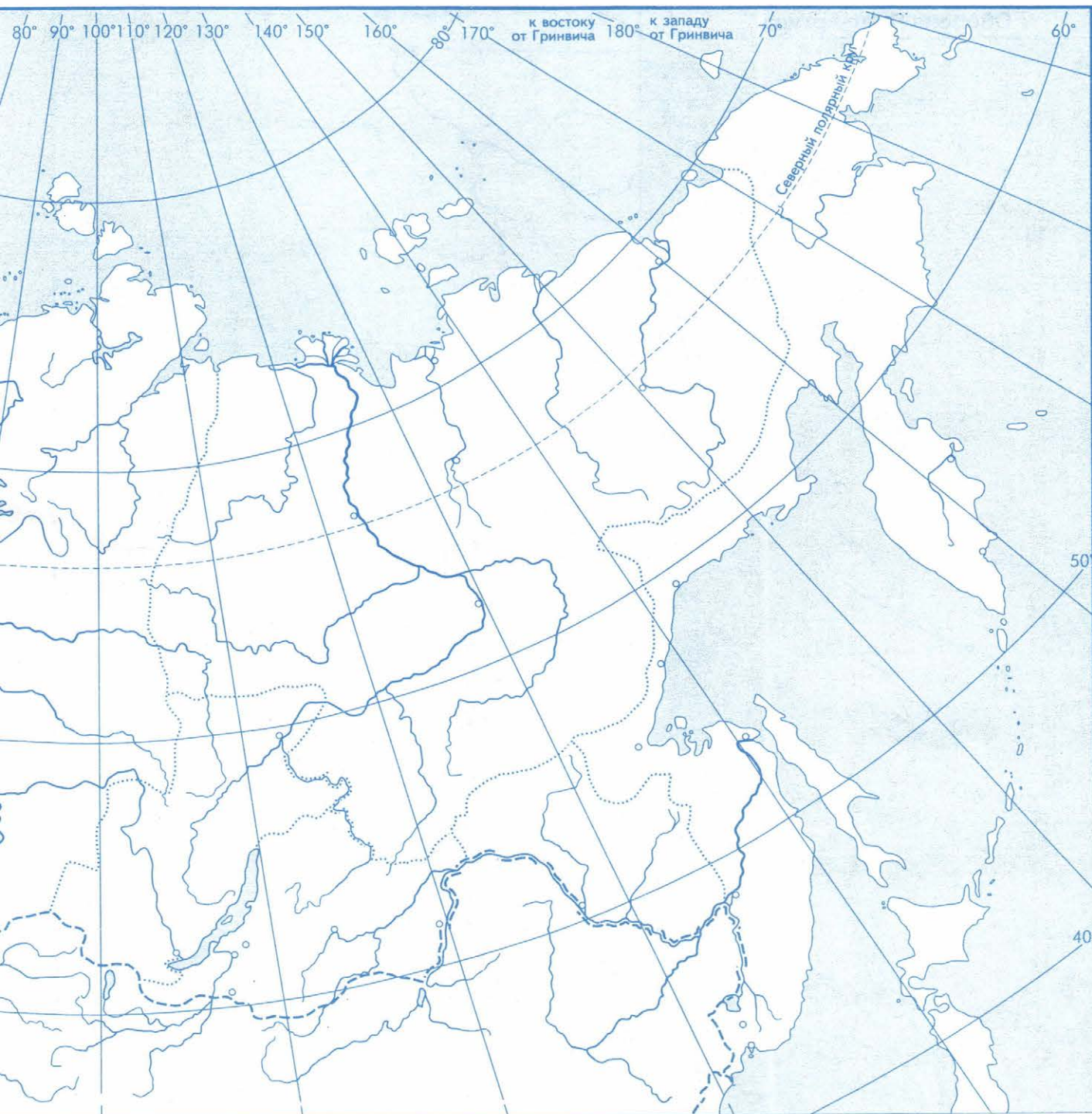
1. Подпишите моря, крупные реки, города и населенные пункты.
2. С помощью карты учебника или атласа по истории России обведите границы Бухарского эмирата, Кокандского и Хивинского ханств к 60-м годам XIX в. Подпишите их столицы.
3. Напишите даты признания вассальной зависимости от России: Бухарского эмирата — с 1868 г.; Кокандского ханства — с 1868 г.; Хивинского ханства — с 1873 г.
4. Линией покажите железные дороги, действовавшие и строящиеся к концу XIX в.

Российская империя в начале XX в.



Задания

1. Обведите границы Российской империи к концу XIX в. Подпишите моря, крупные реки, города.
2. Покажите рост территории Российской империи с 1800 по 1815 г.; с 1816 по 1855 г.; с 1856 по 1900 г.
3. Покажите штриховкой территории Бухарского и Хивинского ханств, находившихся в вассальной зависимости от России.
4. Условным знаком отметьте промышленные предприятия, построенные после 1861 г.
5. Черными линиями проведите важнейшие железные дороги России.
6. Стрелками разного цвета покажите пути географических экспедиций: П.Ф. Анжу в 1820 — 1823 гг.; Ф.П. Врангеля в 1820 — 1824 гг.; Г.И. Невельского в 1849 г.



Условные обозначения

Русско-японская война. 1904 — 1905 гг.



Задания

1. Подпишите моря, острова, города, обозначенные пунсонами на карте.
2. С помощью атласа по истории России закрасьте цветом территорию Ляодунского полуострова, арендованную Россией у Китая в 1898 г.
3. Условными знаками покажите положение русских и японских войск и флота к началу войны.
4. Стрелками разного цвета покажите боевые действия и отход русских войск, наступления японских войск и флота.
5. Условными знаками отметьте важнейшие сражения на море и на суше: при Ляояне, на р. Шахэ, при Мукдене, при Цусиме.
6. На карте-врезке «Оборона Порт-Артурса» подпишите порты Дальний и Порт-Артур. Условными знаками отметьте блокаду Порт-Артурса японским флотом и положение русских войск к моменту сдачи Порт-Артурса.

Учебное издание

КОНТУРНЫЕ КАРТЫ ПО ИСТОРИИ РОССИИ

**К учебнику под редакцией А. В. Торкунова
«История России. 9 класс»**

Издательство «**ЭКЗАМЕН**»

Гигиенический сертификат
№ РОСС RU.АД44.Н02841 от 30.06.2017 г.

Главный редактор *Л. Д. Лаппо*
Редактор *Н. В. Павлова*
Корректоры *Л. И. Иванова, И. А. Огнева*
Художественный редактор *Л. В. Демьянова*
Технический редактор *Л. В. Павлова*
Дизайн обложки *М. С. Михайлова*
Компьютерная верстка *Е. Ю. Лысова*

Карты подготовлены АО «Роскартография»
Редакторы карт *Э. Г. Галиуллина, Е. М. Регентова*
Компьютерная картография *А. В. Дюкова, Н. М. Татьяна*

Подписано в печать 20.10.2017. Формат 60x90/8. Гарнитура «Arial».
Бумага офсетная. Усл. печ. л. 2,0. Тираж 10 000 экз. Заказ 5807/17

107045, Москва, Луков пер., д. 8.
www.examen.biz

E-mail: по общим вопросам: info@examen.biz;
по вопросам реализации: sale@examen.biz
тел./факс 8(495)641-00-30 (многоканальный)

Общероссийский классификатор продукции
ОК 005-93, том 2; 953005 — книги, брошюры, литература учебная

Отпечатано в соответствии с предоставленными материалами
в ООО «ИПК Парето-Принт», г. Тверь, www.pareto-print.ru

**По вопросам реализации обращаться по тел.:
8(495)641-00-30 (многоканальный).**

- Данное пособие полностью соответствует федеральному государственному образовательному стандарту (второго поколения) и требованиям Историко-культурного стандарта.
- Единый Учебно-Методический Комплект с учебником по истории под редакцией А. В. Торкунова «История России. 9 класс», входящим в Федеральный перечень учебников, составляют:
 - Рабочая тетрадь по истории России. 9 класс
 - **Контурные карты по истории России. 9 класс**
 - Тесты по истории России. 9 класс.
- Пособия являются необходимым дополнением к школьному учебнику под редакцией А. В. Торкунова «История России. 9 класс», рекомендованному Министерством образования и науки Российской Федерации и включённому в Федеральный перечень учебников. Реальная образовательная практика учитывает проблемы всех участников образовательного процесса: учащихся, их родителей и преподавателей.
- Ученики смогут:
 - оперативно проверять свои знания;
 - выработать навыки работы с контурной картой для успешного прохождения Основного государственного экзамена;
 - готовиться к контрольным и проверочным работам.
- Родители найдут:
 - ориентир для определения достижений ребёнка и его пробелов в обучении;
 - возможность оказать помощь в случае неуспеваемости.
- Преподаватели получают уникальную возможность:
 - существенно экономить учебное время;
 - организовать текущий и итоговый контроль с учётом особенностей и способностей каждого учащегося;
 - раскрыть творческий потенциал каждого ученика;
 - планомерно готовить учащихся к Основному государственному экзамену.
- Пособия прошли апробацию во многих регионах России, имеют положительные заключения от специалистов институтов развития образования. Пособия практичны, современны по содержанию и оформлению. По ним легко учить и интересно учиться.
- Приказом № 699 Министерства образования и науки Российской Федерации учебные пособия издательства «**ЭКЗАМЕН**» допущены к использованию в общеобразовательных организациях.

ISBN 978-5-377-12885-4



9 785377 128854